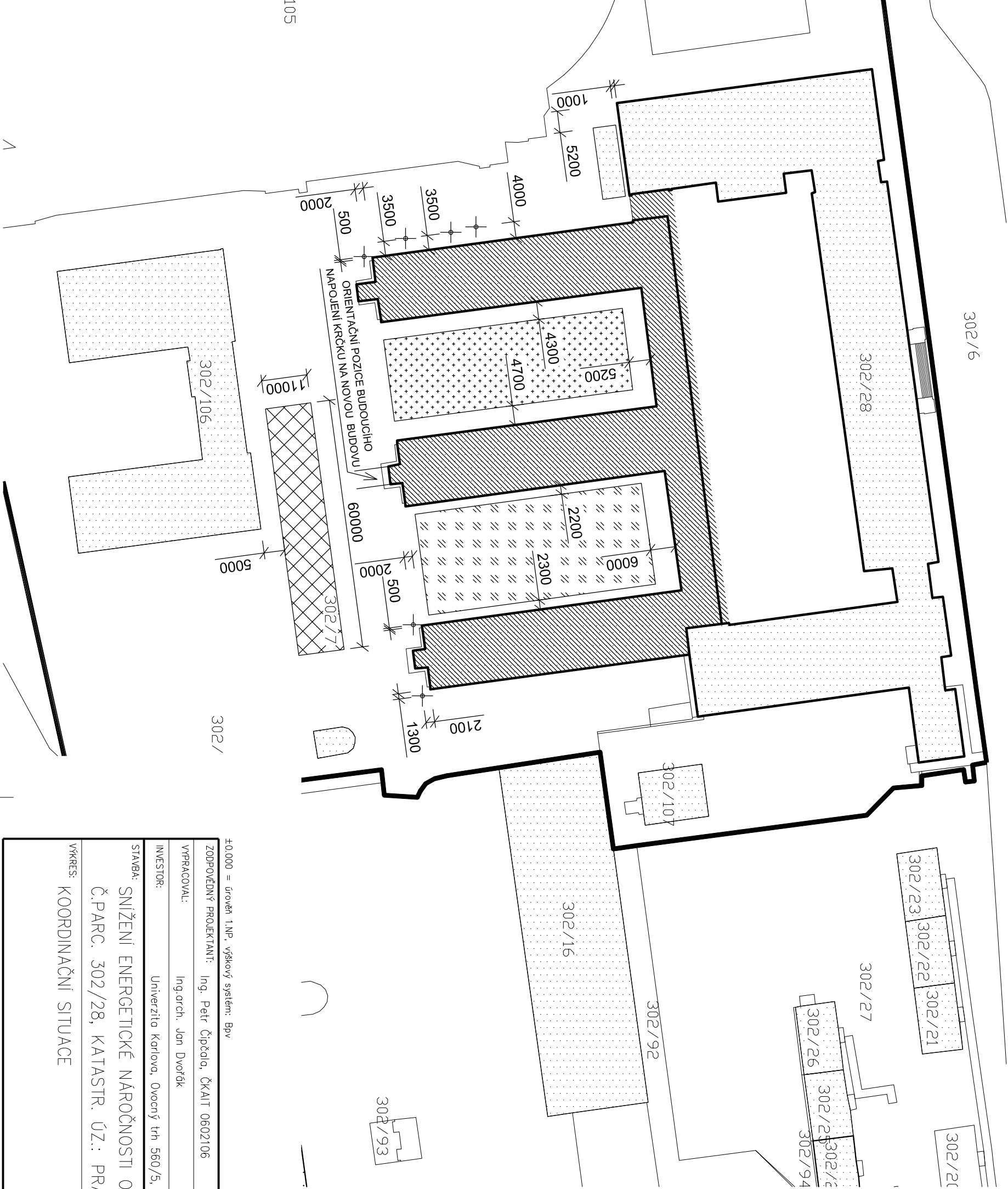


KOORDINAČNÍ SITUACE

1:1000

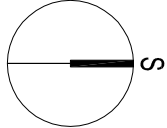



LEGENDA

- ŘEŠENÉ ČÁSTI OBJEKTU
- STÁVAJÍCÍ STAVBY
- LANOVÉ CENTRUM
- "WORKOUT" HRŠTĚ
- NÁVRH UMÍSTĚNÍ ZAŘÍZENÍ STAVENÍŠTĚ
- HRANICE DOTČENÉHO ÚZEMÍ
- HRANICE POZEMKŮ
- JEHLIČNATÝ STROM

POZN. :

- vzdálenost hranic ploch "lanové centrum" a "workout hrště" od fasády je dána prvkem ležícím v dané ploše, který je na dané hranici ze všech prvků fasády nejbližší
- v případě plochy "lanové centrum" jsou těmi rozhodujícími prvky především stromy, u nichž je jejich vzdálenost od fasády měřena od kmene
- v případě plochy "workout hrště" jsou těmi rozhodujícími prvky stromy a prvky určené pro cvičení, u nichž je jejich vzdálenost od fasády měřena obdobným způsobem
- Lešení bude v místech ve kterých se nachází anglické dvorky postaveno 500mm od stávající fasády. Zabrání bude provedeno jako dvouúťčové.
- rozměry jsou přibližné, před započatím prací nutno všechny rozměry ověřit na místě



ZODPOVĚDNÝ PROJEKTANT:		Ing. Petr Čipčala, ČKAIT 0602106	
VYPRACOVAL:		Ing.arch. Jan Dvořák	
INVESTOR:		Univerzita Karlova, Ovocný trh 560/5, Staré Město, 110 00 Praha 1	
STAVBA:		SNÍŽENÍ ENERGETICKÉ NÁROČNOSTI OBJEKTU UK FTVS Č.PARC. 302/28, KATASTR. ÚZ.: PRAHA – VELESLAVÍN	
VÝKRES:		KOORDINAČNÍ SITUACE	
		<div><div>ČESKÝ PROFISERVIS</div><div>www.ceskyprofiservis.cz</div></div>	
		DATUM: 12./2016	
		FORMAT: 2xA4	
		STUPEŇ: DSŘ	
		MĚŘÍTKO: 1:1000	
		ČÍSLO VÝKRESU: C.2.	